

LE BRÉSIL

Fiche d'identité du pays



Nom du pays dans la langue : Republica Federativa Do Brasil

Capitale : Brasilia

D'autres grandes villes : Brasilia, Rio de Janeiro, São Paulo, Salvador da Bahia.

Nombre d'habitants : 176 millions d'habitants

Superficie (la taille du pays) : Quatrième plus grand pays au monde

Climat : comme le pays est très grand, les climats sont variés.

Monnaie utilisée : real

Pays frontaliers : La Guyane Française, Surinam, Guyana, Venezuela, Colombie, Pérou, Bolivie, Paraguay, Argentine et l'Uruguay.

OÙ EST SITUE LE BRÉSIL ?



Sur quel continent est situé le Brésil ?

Le Brésil est situé en : **Amérique du Sud**

Il est bordé à l'Est et au Nord par l'**Océan Atlantique**

LES RESSOURCES DU BRÉSIL.

Les ressources agricoles du Brésil sont : le cacao, le maïs, le café, le coton, le riz, le blé. On élève aussi des bovins (vaches, bœufs...).







On fabrique le chocolat avec des fèves de cacao.

Les touristes sont nombreux à visiter le Brésil. Beaucoup viennent pour assister au carnaval à Rio.

Saô Paulo est un grand centre industriel.

La forêt amazonienne est menacée : beaucoup d'indiens sont obligés de partir et des animaux risquent de disparaître car on détruit la forêt pour construire une très grande route.

DES PHOTOS DU BRÉSIL.

		
Rio de janeiro	Indiens d'Amazonie	Plage au Brésil
		
Tapir	tamarin	Toucan